

Completato il rilievo della risorgenza di Canale Palazzo

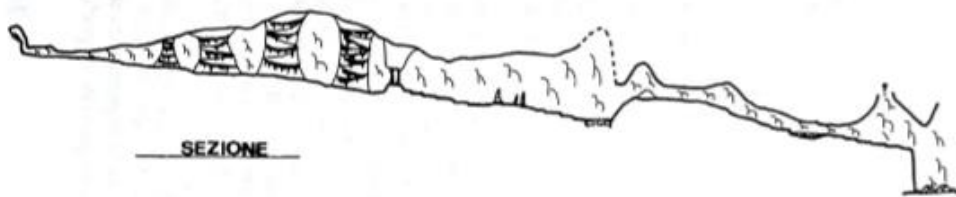
Pino Pace, Domenico Sgobba

Scoperta nel 1984 da alcuni soci del GPG, la cavità è sita nel comune di Orsomarso, piccolo paese alle pendici del versante tirrenico dell'omonimo massiccio. Nell'estate 1985, in occasione di un campo speleo organizzato dall'Associazione Speleologica Bresciana, la grotta viene rivisitata e topografata. Successivamente, sempre ad opera di soci del nostro gruppo, viene individuato un arrivo di notevoli dimensioni nella galleria iniziale ad una decina di metri dal suolo. La risalita che ne segue porta alla scoperta di un ramo fossile molto concrezionato. Si dovrà attendere molto tempo prima di ultimare il rilievo di questa parte della cavità. Finalmente nel maggio 1994, bussola e clinometro alla mano, portiamo a termine un lavoro rimandato per troppo tempo.

La grotta è la risorgenza di troppo pieno del sovrastante piano di Scorpano; in occasione di eventi meteorologici abbondanti dall'imbocco si riversa a valle un torrente, occasionalmente con portate considerevoli. La torbida osservata durante uno di questi eventi è sintomo di percorsi sotterranei delle acque molto brevi.

La cavità è costituita da una galleria in risalita che procede sino alla sala detta 'del bivio'. Da un lato un ramo che si esaurisce brevemente in una saletta; dall'altro la galleria prosegue per qualche decina di metri e termina in un sifone che ha visto avvicinarsi numerosi speleologi impegnati nel tentativo di superarlo. Il ramo fossile risalito, invece, è costituito da una prima galleria non molto ampia in risalita, col pavimento pieno di gours, a cui segue una strettoia. La galleria divenuta più ampia giunge infine ad affacciarsi su una sala di notevoli dimensioni il cui fondo è occupato da un lago-sifone. In questo punto la galleria cambia bruscamente direzione e riprende a salire facendosi ampia e drappeggiata di colonnati stalagmitici e col pavimento occupato da vaschette di concrezionamento. Si giunge infine in un ambiente angusto che preclude ulteriori prosecuzioni. La risalita di alcuni arrivi, peraltro di modeste dimensioni, non ha dato esito positivo.

Durante l'ultima visita, in occasione del XVII corso di speleologia organizzato dal GPG, abbiamo notato il livello del lago sifone più basso del solito. Pasquale, incaricato di fare da flashman per alcune dia del lago, intravede la possibilità di superare il passaggio allagato: si infila e sbuca sull'orlo di un pozzetto di pochi



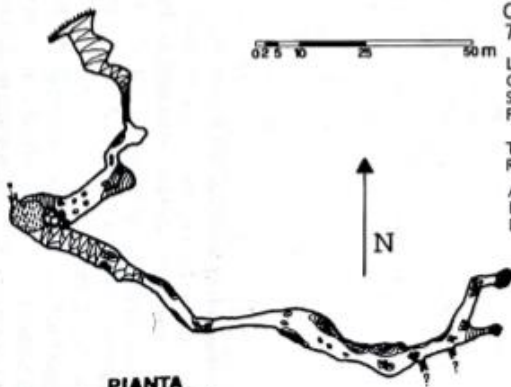
SEZIONE

Ramo superiore della Risorgenza di Canale Palazzo
Orsomarso (Cs)
TAVOLETTA IGM F.220 II NE "VERBICARO"


Lat. 39°49'26",8 - Long. 3°27'16",3
Quota 575 m s.l.m.
Svil. 568 m
Prof. +41 m

Terreno geologico: brecce calcaree (Paleocene)
Rilievo: Cavalleri (Ass. Speleologica Bresciana) 28-07-1985

Aggiornamenti:
Rilievo ramo superiore: Nanna, Pace, Sgobba, Suriano del 8.5.1994
Disegno: Sgobba



PIANTA



Risorgenza di Canale Palazzo,
«Il ramo superiore» (foto D.
Sgobba)

metri. Praticamente senza materiale da armo tiriamo giù una corda sfruttando un paio di robusti attacchi naturali; scendiamo e constatiamo con rammarico che la grotta chiude dopo pochi metri.

Bibliografia

- Cavalleri M. (1986), *Prime note sul carsismo dei monti di Orsomarso*, in «Puglia Grotte 1985» bollettino del Gruppo Puglia Grotte, Castellana-Grotte, pp. 23-56.
- Didonna F., Ippolito O., (1985), *Esplorazione della grotta Scaricapietre*, in «Puglia Grotte 1984» bollettino del Gruppo Puglia Grotte, Castellana-Grotte, p. 95.
- Didonna F. (1991), *Il sifone della 'Risorgenza di Canale Palazzo'*, in «Puglia Grotte 1991» bollettino del Gruppo Puglia Grotte, Castellana-Grotte, p. 51.
- Larocca F. (1991), *La Risorgenza in località Palazzo - Cb 180 (Orsomarso, Cs)*, in *Le Grotte della Calabria*, Nuova Editrice Apulia, Martina Franca, pp. 169-74.